
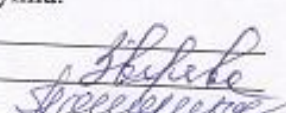


«СОГЛАСОВАНО»
Инициативная группа:



« 28 » июня 2017 г.



Глава городского поселения Любим
Ярославской области

А.С. Козлова
2017 г.



*Дизайн проект благоустройства
дворовой территории по адресу:
ул. Даниловская, от дома №: 81
до дома № 89, г. Любим,
Ярославская область.*



Общие положения.

К включению в муниципальную программу «Формирование комфортной городской среды на территории городского поселения Любим на 2017 год» (далее по тексту Программа) предлагается дворовая территория многоквартирных домов, расположенных по адресу: г. Любим, ул. Даниловская, от дома № 81 до дома № 89 (далее по тексту – дворовая территория многоквартирных домов).

В настоящее время дворовая территория многоквартирных домов нуждается в комплексном благоустройстве, поскольку на указанной территории длительное время не проводились мероприятия по благоустройству дворовой территории.

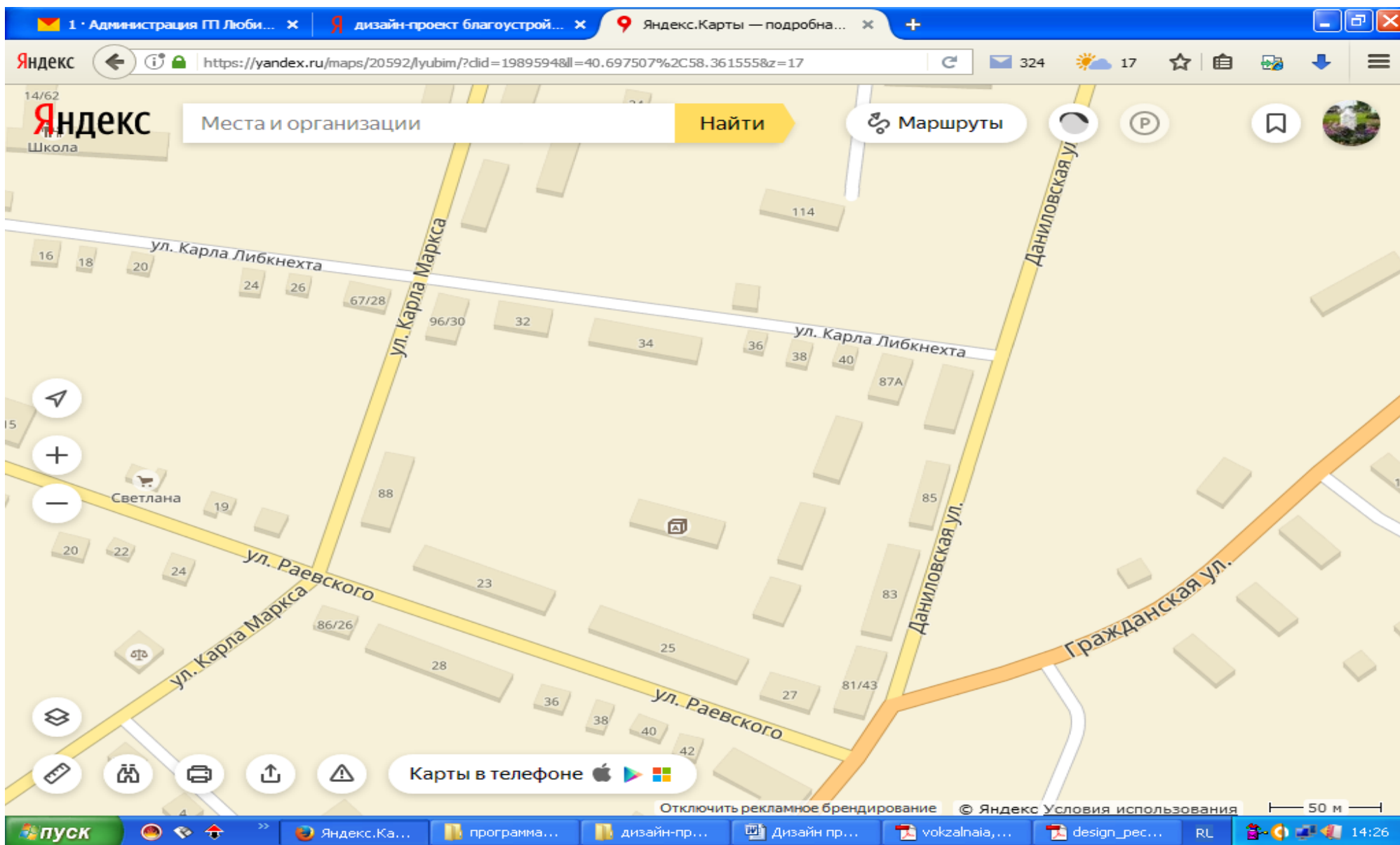
Необходимость выполнения мероприятий по благоустройству в рамках проекта обусловлена потребностью жителей многоквартирных домов в организации благоустройства дворовой территории в целях формирования современной и комфортной городской среды.

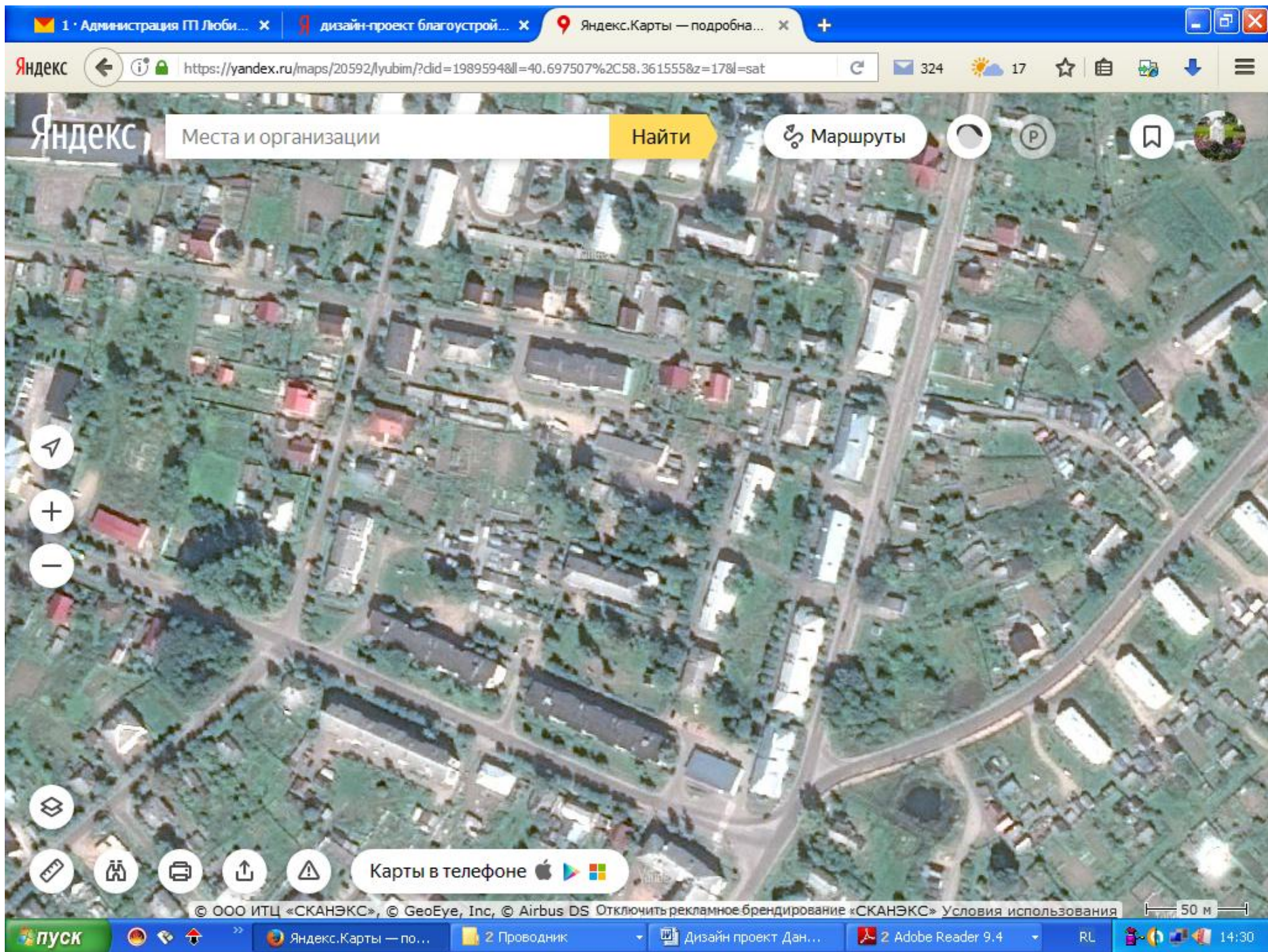
В случае реализации проекта по благоустройству у жителей всех возрастных групп многоквартирных домов и всех возрастных категорий и различных социальных групп появится необходимая благоустроенная территория для полноценного отдыха и досуга.

Целями и задачами проекта является создание на территории городского поселения Любим благоприятной среды для проживания населения.

Дизайн проект по благоустройству территории многоквартирных домов включает в себя:

- схему расположения многоквартирных домов 81,83,85,87,87а,89 по ул. Даниловская,
- визуализацию в виде фотографии предполагаемой к благоустройству территории (настоящее время);
- текстовое описание мероприятий по благоустройству;
- примерную визуализацию объектов благоустройства с текстовым описанием каждого объекта благоустройства;
- схему планировки территории и расстановки объектов благоустройства.





Визуализация в виде фотографии предполагаемой к благоустройству территории (настоящее время)

Фото дворовой территории со стороны ул. Раевского (настоящее время)





Описание проекта по благоустройству дворовой территории многоквартирных домов по адресу: ул. Даниловская, от д. № 81 до д. № 89 .

1. Название проекта и его аннотация

Дорога - это артерия, связующая дом с внешним миром. Дороги являются важной частью инфраструктуры любого населенного пункта. Комфортное проживание людей напрямую зависит от состояния дорог во дворах. Асфальтовое покрытие дворового проезда по ул. Даниловская, от д. № 81 до д. № 89 имеет просадки, выбоины, провалы. Некогда уложенный асфальт местами почти полностью разрушен. Так же придомовая территория не имеет уличного освещения, скамеек.

2. Описание проекта

Для решения задач и достижения поставленных целей предлагается реализовать мероприятия по благоустройству дворовых территорий, а именно: осуществить ремонт покрытия дворового проезда, предусмотреть устройство уличного дворового освещения, скамеек.

Асфальтирование придомовой территории – это один из самых востребованных способов благоустройства частного сектора и комплекса многоэтажных домов.

Уличное освещение необходимо для полноценной жизнедеятельности любых населенных пунктов. И оно применяется не только в целях безопасности, но и для украшения дворовой территории. Установка опор освещения позволит увеличить видимость на дороге в темное время суток.

В целях реализации Программы предлагается следующий перечень работ по благоустройству дворовой территории многоквартирного дома:

- 1) ремонт асфальтового покрытия проезда по дворовой территории площадью 286 м²;
- 2) установка 6 (шести) энергосберегающих светильников;
- 3) установка 12 (двенадцати) скамеек, по одной возле каждого подъезда (схема прилагается);

Также предлагаются работы в рамках нефинансового вклада: установка скамеек и уличных светильников, окраска масляными составами малых архитектурных форм, валка аварийных деревьев, уборка территории.

Задачи проекта:

- Сохранение и поддержание жизнеобеспечения жителей;
- Повышение уровня качества жизни населения;
- Создание условий для благополучной эксплуатации многоквартирного жилого дома и прилегающей территории;
- Формирование эстетического облика придомовой территории;
- Сохранение экологии;

Результаты проекта

Реализация проекта:

- Позволит организовать надлежащим образом жизнеобеспечение жителей;
- Сформирует эстетический облик двора;
- Позволит благополучно эксплуатировать многоквартирный дом и прилегающую к нему территорию;
- В целом повысит уровень жизни населения;
- Способствует развитию форм партнёрства между муниципальным образованием, управляющей компанией, собственниками многоквартирного дома.

Примерная визуализация объектов благоустройства с текстовым описанием каждого объекта благоустройства, планируемых к размещению на дворовых территориях при их комплексном благоустройстве

(проезд ул. Даниловская от дома 81 до дома 89)

1. Скамейка уличная



Габаритные размеры скамейки уличной:

Высота скамейки (со спинкой) – не менее 850 мм и не более 900 мм;

Глубина сиденья – не менее 550 мм не более 600 мм;

Длина скамейки – не менее 1900 мм, не более 2000 мм.

2. Светильник светодиодный



Технические характеристики светильника:

Световой поток, Лм не менее 5000;

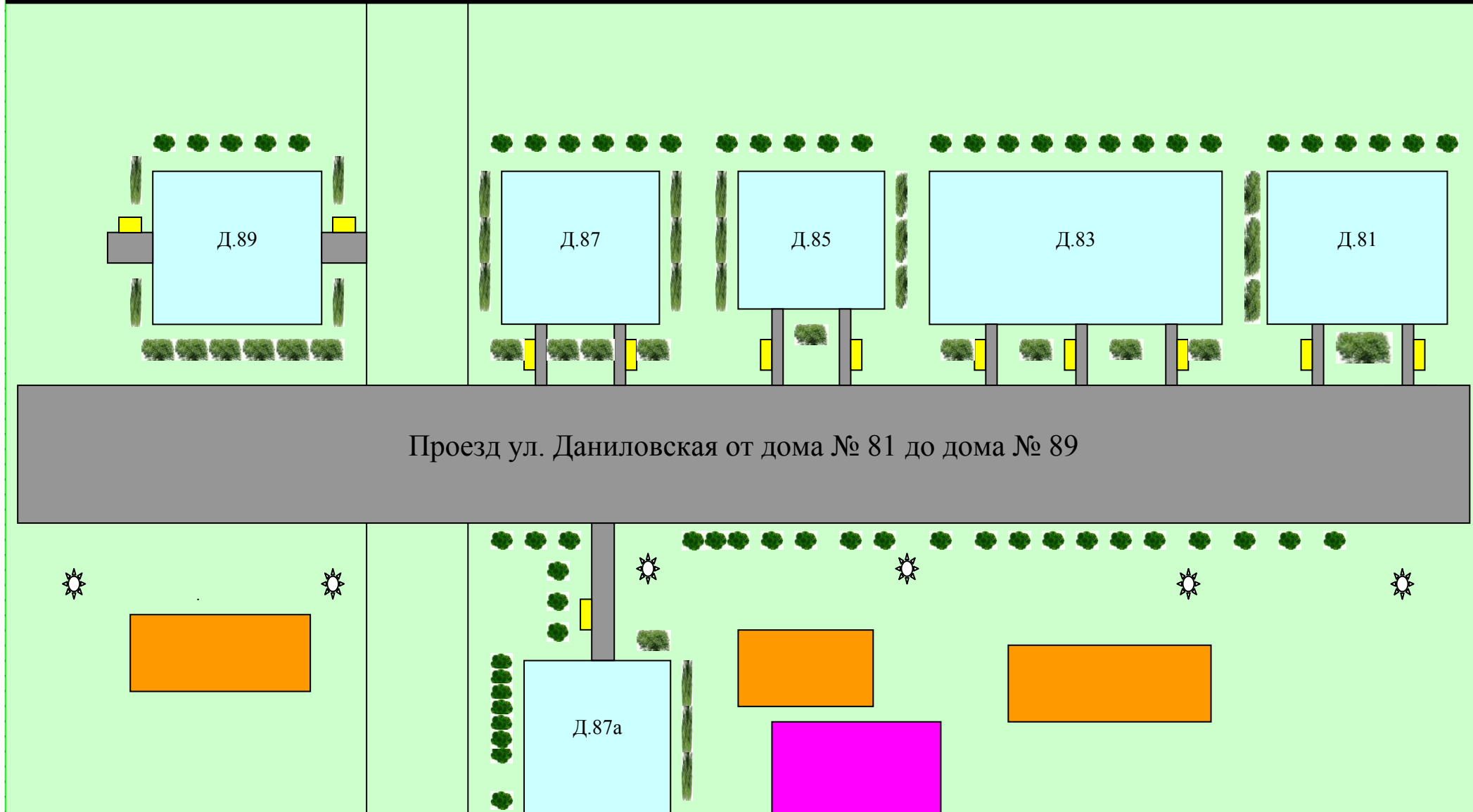
Потребляемая мощность, Вт до 50;

Цвет светодиодов белый , 5000К;

Степень защиты IP66;


Температура окр.среды, °С, от -45 до +50

Улица Даниловская




Условные обозначения


 - энергосберегающий светильник


 - лавочка

 - многоквартирный дом

 - кустарник

 - дерево

 - детская площадка

 - сушилка для белья